





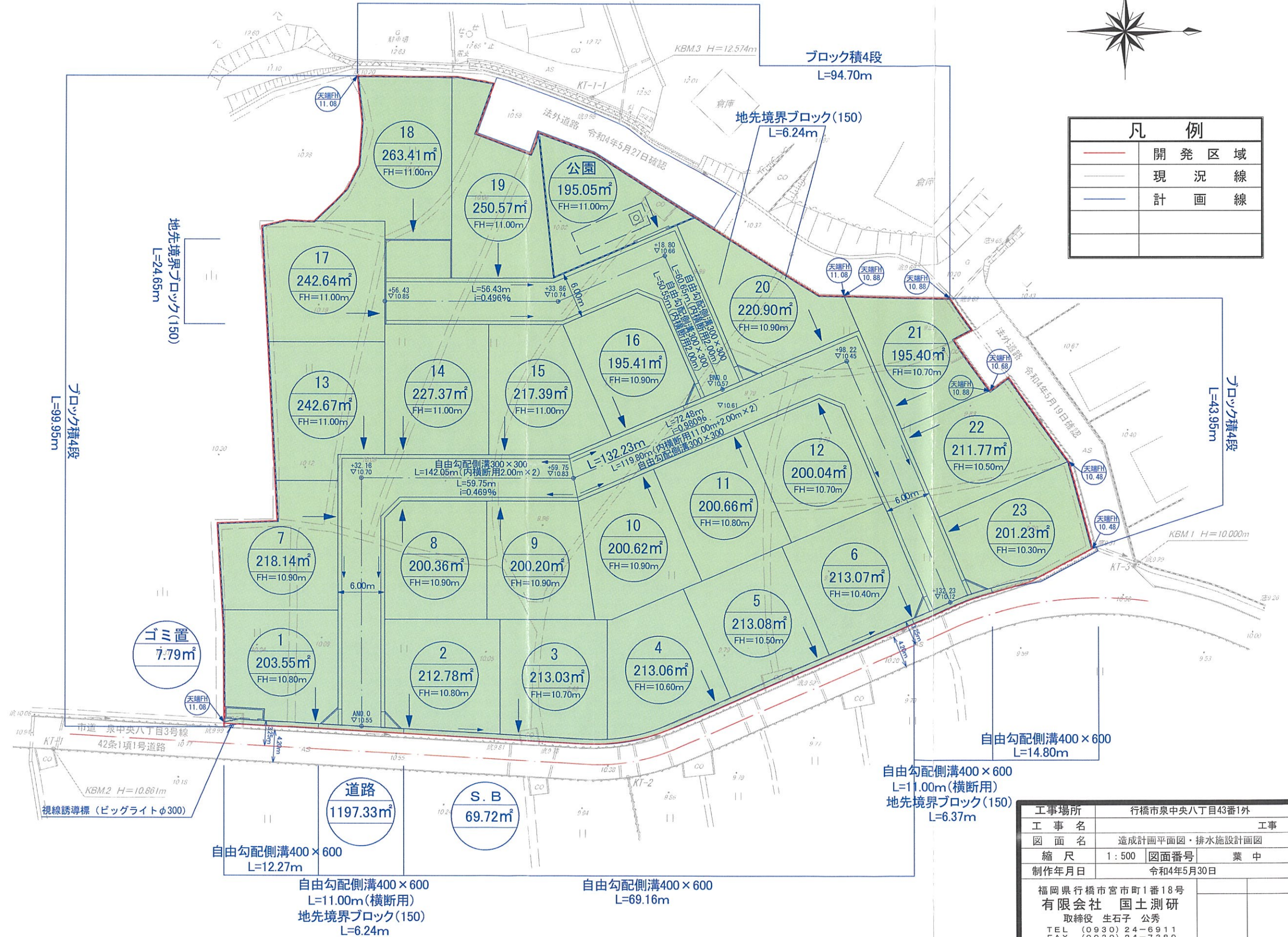


切盛分布図 S=1:500 行橋市泉中央八丁目43番1外

盛土	
切土	



凡例	
	開発区域
	現況線
	計画線



工事場所	行橋市泉中央八丁目43番1外		
工事名	工事		
図面名	造成計画平面図・排水施設計画図		
縮尺	1:500	図面番号	業中
制作年月日	令和4年5月30日		
福岡県行橋市宮市町1番18号 有限会社 国土測研 取締役 生石子 公秀 TEL (0930) 24-6911 FAX (0930) 24-7389 kokudo-s@go8.enjoy.ne.jp			